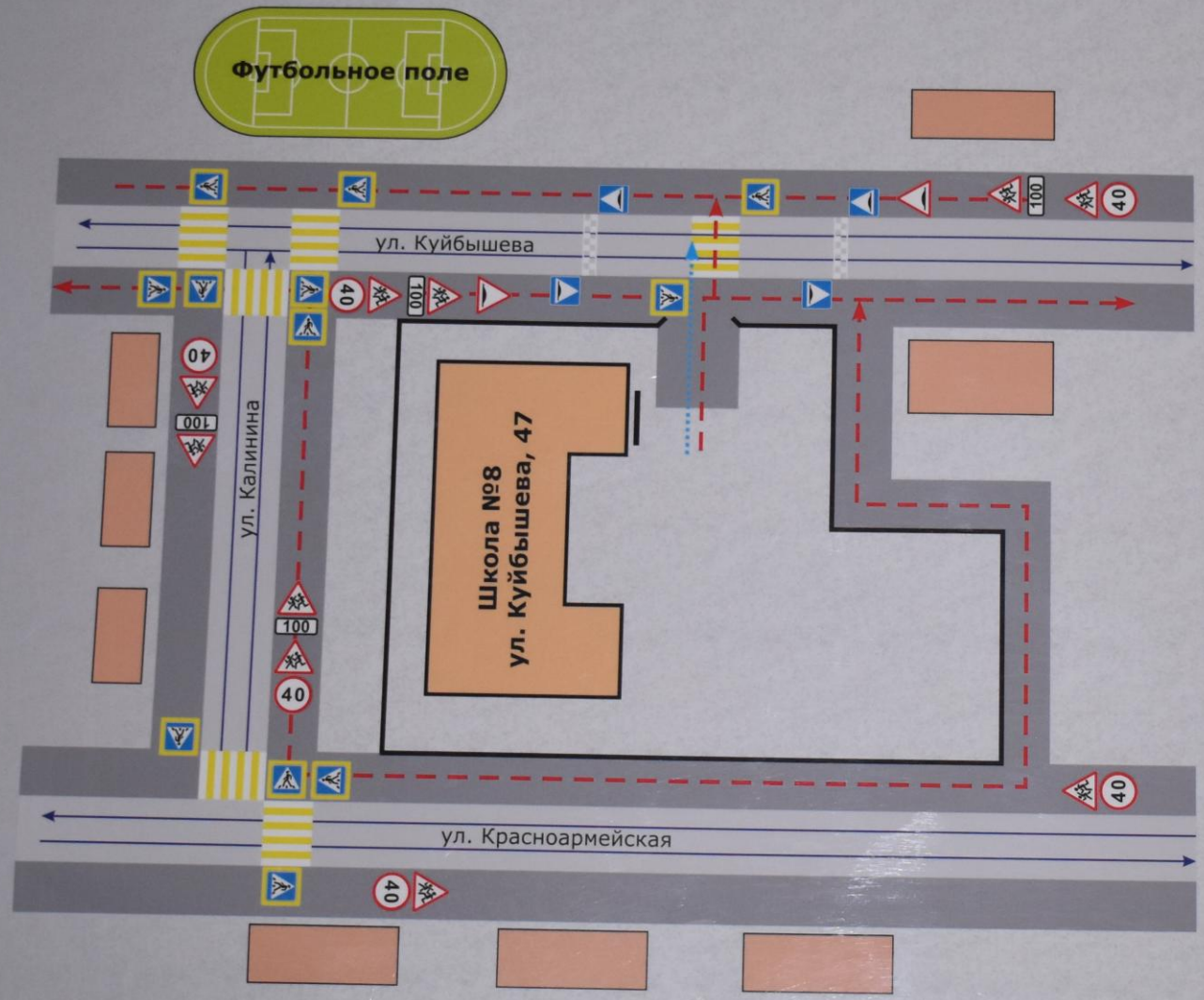










# ПЛАН-СХЕМА БЕЗОПАСНОГО МАРШРУТА ДВИЖЕНИЯ Школа №8 г. Нурлат



-  - образовательное учреждение
-  - жилая застройка
-  - проезжая часть
-  - тротуар
-  - движение транспортных средств
-  - движение транспортных средств по территории образовательного учреждения
-  - движение детей (учеников) в (из) образовательное учреждение
-  - место разгрузки/погрузки